

ОПИСАНИЕ МЕСТОПОЛОЖЕНИЯ ГРАНИЦ

Публичный сервитут в целях размещения существующего объекта электросетевого хозяйства «ВЛ 110 кВ Бор-Лужники с отп.»

(наименование объекта, местоположение границ которого описано
(далее - объект))

Раздел 1

Сведения об объекте

Сведения об объекте		
N п/п	Характеристики объекта	Описание характеристик
1	2	3
1	Местоположение объекта	Московская область, городской округ Домодедово, д. Ильинское, д. Вахромеево, д. Уварово, д. Шебочеево, с. Вельяминово, городской округ Ступино, д. Назарово, д. Починки, с. Ситне-Щелканово, г. Ступино
2	Площадь объекта +/- величина погрешности определения площади (Р +/- Дельта Р)	2258302 кв. м ± 526 кв.
3	Иные характеристики объекта	Публичный сервитут в целях размещения существующего объекта электросетевого хозяйства «ВЛ 110 кВ Бор-Лужники с отп.» сроком действия 49 лет в интересах Публичного акционерного общества «Россети Московский регион»

Местоположение публичного сервитута: Московская область, городской округ Домодедово, д. Ильинское, д. Вахромеево, д. Уварово, д. Шебочеево, с. Вельяминово, городской округ Ступино, д. Назарово, д Починки, с. Ситне-Щелканово, г. Ступино			
Система координат		МСК-50, зона 1	
Метод определения координат		Аналитический	
Обозначение характерных точек границ публичного сервитута	Координаты, м		
	X	Y	Средняя квадратическая погрешность положения характерных точек (M_t), м
1	2	3	4
1	424883.29	1392752.36	0.10
2	424911.79	1392748.27	0.10
3	425002.34	1392763.49	0.10
4	425016.67	1392985.81	0.10
5	425023.60	1393090.64	0.10
6	425032.11	1393219.18	0.10
7	425047.81	1393459.95	0.10
8	425064.47	1393700.27	0.10
9	425082.03	1393962.39	0.10
10	425085.67	1394013.55	0.10
11	425089.42	1394066.45	0.10
12	425093.70	1394126.64	0.10
13	425108.86	1394356.26	0.10
14	425122.32	1394554.82	0.10
15	425126.63	1394616.87	0.10
16	425137.53	1394774.48	0.10
17	425151.15	1394981.79	0.10
18	425164.60	1395182.55	0.10
19	425180.32	1395386.13	0.10
20	425071.38	1395578.47	0.10
21	424987.46	1395728.69	0.10
22	424883.67	1395913.82	0.10
23	424743.53	1396163.87	0.10
24	424639.31	1396349.33	0.10
25	424598.58	1396415.89	0.10
26	424539.90	1396493.49	0.10
27	424536.43	1396482.58	0.10
28	424533.84	1396474.16	0.10
29	424528.60	1396458.50	0.10
30	424524.53	1396447.67	0.10
31	424565.49	1396393.34	0.10
32	424604.29	1396329.98	0.10
33	424708.64	1396144.29	0.10
34	424848.78	1395894.25	0.10
35	424952.54	1395709.16	0.10
36	425036.53	1395558.85	0.10
37	425139.47	1395377.02	0.10

38	425124.71	1395185.42	0.10
39	425111.24	1394984.42	0.10
40	425097.62	1394777.17	0.10
41	425082.42	1394557.56	0.10
42	425068.95	1394358.92	0.10
43	425053.79	1394129.37	0.10
44	425042.13	1393965.15	0.10
45	425024.56	1393702.99	0.10
46	425007.89	1393462.64	0.10
47	424992.19	1393221.81	0.10
48	424976.74	1392988.42	0.10
49	424964.44	1392797.69	0.10
50	424911.28	1392788.77	0.10
51	424906.89	1392789.38	0.10
1	424883.29	1392752.36	0.10
52	424436.63	1396563.79	0.10
53	424449.05	1396611.59	0.10
54	424462.13	1396596.02	0.10
55	424462.08	1396595.81	0.10
56	424457.21	1396576.65	0.10
57	424455.24	1396569.00	0.10
58	424449.51	1396546.74	0.10
52	424436.63	1396563.79	0.10
59	420581.83	1397730.53	0.10
60	420583.10	1397733.55	0.10
61	420597.33	1397767.68	0.10
62	420647.25	1397753.20	0.10
63	420937.03	1397672.22	0.10
64	421224.24	1397591.73	0.10
65	421422.20	1397536.41	0.10
66	421524.68	1397507.78	0.10
67	421803.83	1397429.56	0.10
68	421830.34	1397422.19	0.10
69	421834.53	1397421.03	0.10
70	421981.46	1397380.19	0.10
71	422257.22	1397302.96	0.10
72	422526.10	1397228.07	0.10
73	422805.13	1397149.55	0.10
74	423083.66	1397071.37	0.10
75	423363.04	1396993.14	0.10
76	423642.68	1396914.85	0.10
77	423833.73	1396861.29	0.10
78	424117.19	1396782.13	0.10
79	424166.66	1396768.68	0.10
80	424220.59	1396753.99	0.10
81	424361.70	1396715.60	0.10
82	424409.18	1396659.06	0.10

83	424397.56	1396611.42	0.10
84	424341.18	1396679.72	0.10
85	424209.19	1396715.63	0.10
86	424145.02	1396733.10	0.10
87	424106.55	1396743.56	0.10
88	423822.96	1396822.77	0.10
89	423631.89	1396876.32	0.10
90	423352.25	1396954.62	0.10
91	423072.87	1397032.84	0.10
92	422794.30	1397111.03	0.10
93	422515.31	1397189.55	0.10
94	422246.45	1397264.41	0.10
95	421970.71	1397341.65	0.10
96	421834.80	1397379.41	0.10
97	421830.46	1397380.62	0.10
98	421793.08	1397391.02	0.10
99	421513.88	1397469.25	0.10
100	421417.51	1397496.19	0.10
101	421213.45	1397553.20	0.10
102	420926.24	1397633.70	0.10
103	420636.32	1397714.72	0.10
59	420581.83	1397730.53	0.10
104	420577.99	1397773.29	0.10
105	420489.95	1397798.82	0.10
106	420216.08	1397874.00	0.10
107	419927.84	1397954.87	0.10
108	419656.40	1398031.16	0.10
109	419503.29	1398073.98	0.10
110	419498.91	1398075.21	0.10
111	419491.76	1398077.21	0.10
112	419378.76	1398108.80	0.10
113	419099.09	1398187.28	0.10
114	418856.24	1398255.34	0.10
115	418759.69	1398282.44	0.10
116	418753.34	1398284.22	0.10
117	418545.94	1398342.42	0.10
118	418252.13	1398424.80	0.10
119	417973.27	1398503.04	0.10
120	417779.16	1398557.47	0.10
121	417726.16	1398572.32	0.10
122	417432.41	1398654.68	0.10
123	417192.66	1398722.67	0.10
124	417139.91	1398737.27	0.10
125	417126.08	1398699.61	0.10
126	417181.87	1398684.15	0.10
127	417421.56	1398616.16	0.10
128	417715.35	1398533.81	0.10
129	417767.53	1398519.17	0.10

130	417962.45	1398464.52	0.10
131	418241.31	1398386.29	0.10
132	418334.57	1398360.14	0.10
133	418338.42	1398359.06	0.10
134	418535.13	1398303.91	0.10
135	418845.42	1398216.81	0.10
136	419088.28	1398148.76	0.10
137	419367.97	1398070.28	0.10
138	419470.41	1398041.63	0.10
139	419476.38	1398039.97	0.10
140	419480.78	1398038.73	0.10
141	419645.58	1397992.65	0.10
142	419917.03	1397916.35	0.10
143	420205.37	1397835.45	0.10
144	420479.08	1397760.33	0.10
145	420562.48	1397736.15	0.10
146	420564.64	1397741.26	0.10
104	420577.99	1397773.29	0.10
147	417106.72	1398704.95	0.10
148	417120.57	1398742.63	0.10
149	416948.84	1398790.18	0.10
150	416684.96	1398864.15	0.10
151	416404.90	1398942.68	0.10
152	416125.96	1399020.79	0.10
153	415867.00	1399093.18	0.10
154	415599.13	1399168.26	0.10
155	415563.27	1399178.28	0.10
156	415546.37	1399163.50	0.10
157	415527.48	1399146.78	0.10
158	415588.34	1399129.74	0.10
159	415856.20	1399054.67	0.10
160	416115.17	1398982.26	0.10
161	416394.11	1398904.16	0.10
162	416674.15	1398825.63	0.10
163	416938.12	1398751.64	0.10
147	417106.72	1398704.95	0.10
164	415504.39	1399153.24	0.10
165	415533.14	1399178.50	0.10
166	415540.25	1399184.73	0.10
167	415417.37	1399219.11	0.10
168	415131.70	1399299.02	0.10
169	414847.43	1399378.67	0.10
170	414585.18	1399452.13	0.10
171	414371.73	1399511.79	0.10
172	414286.10	1399536.38	0.10
173	414198.06	1399561.66	0.10
174	414142.06	1399577.75	0.10

175	414109.91	1399579.54	0.10
176	413939.65	1399620.33	0.10
177	413726.62	1399682.03	0.10
178	413448.46	1399763.11	0.10
179	413191.54	1399837.95	0.10
180	412982.29	1399898.96	0.10
181	412679.32	1399987.26	0.10
182	412406.40	1400067.00	0.10
183	412151.39	1400141.07	0.10
184	412103.41	1400155.02	0.10
185	412100.80	1400114.11	0.10
186	412140.22	1400102.64	0.10
187	412395.21	1400028.59	0.10
188	412668.10	1399948.86	0.10
189	412971.09	1399860.55	0.10
190	413180.36	1399799.55	0.10
191	413437.28	1399724.70	0.10
192	413715.46	1399643.61	0.10
193	413928.61	1399581.88	0.10
194	414076.97	1399539.66	0.10
195	414054.57	1399360.92	0.10
196	414030.02	1399174.98	0.10
197	413847.04	1399114.46	0.10
198	413543.37	1399010.63	0.10
199	413542.34	1399011.06	0.10
200	413534.37	1398986.53	0.10
201	413529.76	1398972.97	0.10
202	413541.93	1398967.87	0.10
203	413859.81	1399076.52	0.10
204	414066.41	1399144.88	0.10
205	414094.26	1399355.81	0.10
206	414116.80	1399535.76	0.10
207	414136.83	1399537.62	0.10
208	414168.75	1399528.45	0.10
209	414257.13	1399503.07	0.10
210	414360.83	1399473.29	0.10
211	414574.40	1399413.60	0.10
212	414836.64	1399340.15	0.10
213	415120.91	1399260.50	0.10
214	415406.61	1399180.59	0.10
164	415504.39	1399153.24	0.10
215	409502.53	1401055.45	0.10
216	409510.91	1401094.60	0.10
217	409559.87	1401081.92	0.10
218	409783.06	1401026.25	0.10
219	410017.77	1400929.01	0.10
220	410285.83	1400819.86	0.10
221	410545.10	1400713.97	0.10

222	410792.21	1400613.16	0.10
223	411022.07	1400519.29	0.10
224	411261.44	1400421.74	0.10
225	411444.24	1400348.06	0.10
226	411723.37	1400265.99	0.10
227	411998.04	1400185.65	0.10
228	412083.56	1400160.79	0.10
229	412080.79	1400119.94	0.10
230	411986.85	1400147.25	0.10
231	411712.11	1400227.58	0.10
232	411650.57	1400245.69	0.10
233	411637.66	1400249.48	0.10
234	411431.09	1400310.22	0.10
235	411246.42	1400384.66	0.10
236	411006.97	1400482.23	0.10
237	410777.09	1400576.14	0.10
238	410529.99	1400676.94	0.10
239	410270.73	1400782.81	0.10
240	410002.56	1400892.01	0.10
241	409770.55	1400988.13	0.10
242	409550.01	1401043.14	0.10
215	409502.53	1401055.45	0.10
243	409491.84	1401099.56	0.10
244	409402.18	1401122.79	0.10
245	409149.27	1401187.93	0.10
246	408876.57	1401258.16	0.10
247	408611.64	1401326.20	0.10
248	408329.44	1401398.88	0.10
249	408269.46	1401414.48	0.10
250	408214.24	1401428.83	0.10
251	408029.87	1401476.76	0.10
252	407761.20	1401546.67	0.10
253	407487.62	1401618.15	0.10
254	407263.99	1401676.32	0.10
255	407240.15	1401682.42	0.10
256	407157.83	1401703.49	0.10
257	407044.26	1401732.57	0.10
258	406983.57	1401748.12	0.10
259	406812.38	1401791.69	0.10
260	406634.76	1401836.71	0.10
261	406459.22	1401881.32	0.10
262	406284.87	1401925.70	0.10
263	406110.84	1401970.06	0.10
264	405932.83	1402015.39	0.10
265	405762.27	1402058.74	0.10
266	405587.66	1402102.76	0.10
267	405450.75	1402137.24	0.10
268	405446.15	1402138.54	0.10

269	405335.86	1402169.58	0.10
270	405320.16	1402172.67	0.10
271	405335.93	1402146.85	0.10
272	405344.90	1402125.47	0.10
273	405440.43	1402098.58	0.10
274	405490.35	1402086.00	0.10
275	405577.88	1402063.95	0.10
276	405752.20	1402019.94	0.10
277	405922.98	1401976.60	0.10
278	406100.96	1401931.28	0.10
279	406158.10	1401916.71	0.10
280	406159.06	1401916.48	0.10
281	406274.99	1401886.92	0.10
282	406338.40	1401870.79	0.10
283	406405.37	1401853.72	0.10
284	406449.36	1401842.54	0.10
285	406624.93	1401797.93	0.10
286	406668.42	1401786.91	0.10
287	406685.02	1401782.69	0.10
288	406802.52	1401752.90	0.10
289	406973.68	1401709.36	0.10
290	407147.91	1401664.72	0.10
291	407254.00	1401637.58	0.10
292	407255.93	1401637.07	0.10
293	407477.51	1401579.44	0.10
294	407751.11	1401507.95	0.10
295	408019.79	1401438.05	0.10
296	408212.83	1401387.86	0.10
297	408259.22	1401375.79	0.10
298	408319.41	1401360.15	0.10
299	408601.67	1401287.44	0.10
300	408866.61	1401219.41	0.10
301	409139.30	1401149.19	0.10
302	409392.17	1401084.05	0.10
303	409483.44	1401060.40	0.10
243	409491.84	1401099.56	0.10
304	405127.60	1402171.59	0.10
305	405114.49	1402215.91	0.10
306	404913.93	1402264.30	0.10
307	404659.58	1402327.08	0.10
308	404412.03	1402388.10	0.10
309	404404.67	1402389.91	0.10
310	404146.85	1402453.56	0.10
311	403874.99	1402520.51	0.10
312	403651.06	1402575.40	0.10
313	403620.83	1402582.83	0.10
314	403371.33	1402643.99	0.10
315	403114.49	1402707.11	0.10

316	402906.29	1402760.21	0.10
317	402905.90	1402731.38	0.10
318	402905.80	1402719.04	0.10
319	403104.77	1402668.30	0.10
320	403361.78	1402605.13	0.10
321	403544.05	1402560.45	0.10
322	403641.53	1402536.53	0.10
323	403865.47	1402481.65	0.10
324	404137.27	1402414.71	0.10
325	404369.42	1402357.40	0.10
326	404379.51	1402354.91	0.10
327	404393.94	1402351.35	0.10
328	404650.00	1402288.22	0.10
329	404904.45	1402225.42	0.10
304	405127.60	1402171.59	0.10
330	402899.80	1402720.57	0.10
331	402899.89	1402731.45	0.10
332	402900.30	1402761.73	0.10
333	402861.18	1402771.70	0.10
334	402621.89	1402882.99	0.10
335	402376.69	1403000.05	0.10
336	402125.51	1403119.81	0.10
337	401884.62	1403234.71	0.10
338	401652.20	1403345.78	0.10
339	401414.90	1403459.14	0.10
340	401172.67	1403574.42	0.10
341	400955.88	1403677.78	0.10
342	400763.30	1403769.32	0.10
343	400562.27	1403864.58	0.10
344	400356.77	1403963.74	0.10
345	400190.19	1404043.52	0.10
346	400189.27	1404040.97	0.10
347	400188.75	1404035.54	0.10
348	400188.71	1404024.65	0.10
349	400191.40	1403998.99	0.10
350	400191.46	1403998.57	0.10
351	400339.45	1403927.68	0.10
352	400544.87	1403828.54	0.10
353	400746.16	1403733.17	0.10
354	400938.70	1403641.66	0.10
355	401155.45	1403538.29	0.10
356	401397.69	1403423.01	0.10
357	401634.95	1403309.68	0.10
358	401867.38	1403198.61	0.10
359	402108.28	1403083.68	0.10
360	402359.47	1402963.94	0.10
361	402604.82	1402846.79	0.10
362	402847.67	1402733.86	0.10

330	402899.80	1402720.57	0.10
363	400156.49	1404015.33	0.10
364	400155.78	1404022.10	0.10
365	400155.69	1404023.90	0.10
366	400155.75	1404036.42	0.10
367	400155.82	1404037.89	0.10
368	400156.60	1404046.13	0.10
369	400157.48	1404050.14	0.10
370	400159.12	1404054.72	0.10
371	400160.54	1404057.73	0.10
372	400134.44	1404070.24	0.10
373	399966.95	1404149.67	0.10
374	399770.40	1404243.78	0.10
375	399556.50	1404346.12	0.10
376	399358.66	1404441.40	0.10
377	399153.74	1404539.77	0.10
378	398951.58	1404637.19	0.10
379	398742.84	1404736.66	0.10
380	398539.85	1404833.35	0.10
381	398338.72	1404928.81	0.10
382	398121.54	1405031.82	0.10
383	397916.00	1405129.88	0.10
384	397729.84	1405218.79	0.10
385	397534.29	1405311.64	0.10
386	397322.41	1405413.05	0.10
387	397229.04	1405459.20	0.10
388	397027.88	1405547.83	0.10
389	396826.60	1405637.84	0.10
390	396649.46	1405716.96	0.10
391	396441.05	1405810.18	0.10
392	396249.07	1405896.08	0.10
393	396050.53	1405984.81	0.10
394	395850.79	1406074.65	0.10
395	395660.40	1406160.48	0.10
396	395593.48	1406184.95	0.10
397	395586.18	1406145.02	0.10
398	395645.25	1406123.40	0.10
399	395803.18	1406052.24	0.10
400	395834.38	1406038.17	0.10
401	395847.50	1406032.26	0.10
402	396034.16	1405948.30	0.10
403	396232.75	1405859.56	0.10
404	396424.69	1405773.66	0.10
405	396633.13	1405680.44	0.10
406	396810.27	1405601.31	0.10
407	397011.65	1405511.26	0.10
408	397212.07	1405422.96	0.10
409	397304.91	1405377.07	0.10

410	397517.08	1405275.53	0.10
411	397712.63	1405182.68	0.10
412	397898.78	1405093.78	0.10
413	398104.35	1404995.68	0.10
414	398321.57	1404892.66	0.10
415	398522.68	1404797.22	0.10
416	398725.63	1404700.53	0.10
417	398934.29	1404601.11	0.10
418	399136.38	1404503.71	0.10
419	399341.33	1404405.34	0.10
420	399539.19	1404310.04	0.10
421	399753.12	1404207.70	0.10
422	399949.74	1404113.54	0.10
423	400117.23	1404034.12	0.10
363	400156.49	1404015.33	0.10
424	394801.09	1406435.20	0.10
425	394849.93	1406436.15	0.10
426	394881.17	1406443.25	0.10
427	395082.02	1406369.26	0.10
428	395297.79	1406289.42	0.10
429	395532.43	1406207.29	0.10
430	395562.77	1406196.18	0.10
431	395557.85	1406155.39	0.10
432	395518.95	1406169.62	0.10
433	395284.25	1406251.78	0.10
434	395068.15	1406331.74	0.10
435	394860.10	1406408.37	0.10
424	394801.09	1406435.20	0.10
436	393550.26	1406880.64	0.10
437	393550.93	1406882.95	0.10
438	393561.23	1406917.93	0.10
439	393561.58	1406919.08	0.10
440	393585.97	1406910.29	0.10
441	393781.61	1406840.07	0.10
442	394001.26	1406760.21	0.10
443	394215.14	1406682.46	0.10
444	394429.56	1406605.19	0.10
445	394578.75	1406552.42	0.10
446	394670.96	1406538.29	0.10
447	394750.99	1406501.91	0.10
448	394656.68	1406500.01	0.10
449	394569.00	1406513.44	0.10
450	394416.10	1406567.51	0.10
451	394201.53	1406644.84	0.10
452	393987.61	1406722.60	0.10
453	393768.01	1406802.44	0.10
454	393572.41	1406872.65	0.10

436	393550.26	1406880.64	0.10
455	389043.05	1408326.05	0.10
456	389136.13	1408349.29	0.10
457	389346.27	1408404.81	0.10
458	389557.75	1408327.23	0.10
459	389769.14	1408251.27	0.10
460	389979.39	1408175.01	0.10
461	390189.21	1408099.77	0.10
462	390388.26	1408027.70	0.10
463	390510.28	1407983.61	0.10
464	390605.91	1407949.01	0.10
465	390736.19	1407902.32	0.10
466	390743.80	1407899.59	0.10
467	390766.02	1407891.62	0.10
468	391007.21	1407803.99	0.10
469	391220.16	1407726.89	0.10
470	391430.97	1407650.28	0.10
471	391649.07	1407570.89	0.10
472	391861.40	1407494.14	0.10
473	392080.01	1407414.47	0.10
474	392280.40	1407341.65	0.10
475	392495.73	1407263.46	0.10
476	392718.81	1407182.72	0.10
477	392923.10	1407108.88	0.10
478	393128.78	1407034.14	0.10
479	393341.79	1406956.68	0.10
480	393442.77	1406919.39	0.10
481	393519.14	1406891.86	0.10
482	393519.26	1406892.26	0.10
483	393529.58	1406927.30	0.10
484	393530.48	1406930.30	0.10
485	393456.48	1406956.98	0.10
486	393355.55	1406994.25	0.10
487	393142.45	1407071.75	0.10
488	392936.74	1407146.50	0.10
489	392732.42	1407220.34	0.10
490	392509.37	1407301.09	0.10
491	392294.07	1407379.25	0.10
492	392093.71	1407452.06	0.10
493	391875.05	1407531.76	0.10
494	391662.72	1407608.50	0.10
495	391444.65	1407687.88	0.10
496	391233.80	1407764.51	0.10
497	391020.87	1407841.61	0.10
498	390779.61	1407929.27	0.10
499	390779.05	1407929.46	0.10
500	390770.75	1407932.44	0.10
501	390619.46	1407986.65	0.10

502	390523.89	1408021.23	0.10
503	390401.87	1408065.32	0.10
504	390202.78	1408137.42	0.10
505	389992.96	1408212.66	0.10
506	389782.73	1408288.91	0.10
507	389571.41	1408364.82	0.10
508	389358.97	1408442.76	0.10
509	389286.14	1408429.93	0.10
510	389281.89	1408429.17	0.10
511	389126.18	1408388.04	0.10
512	389029.87	1408363.99	0.10
455	389043.05	1408326.05	0.10
513	383090.00	1409171.11	0.10
514	383103.68	1409184.78	0.10
515	383115.80	1409201.98	0.10
516	383159.09	1409157.45	0.10
517	383252.59	1409061.82	0.10
518	383345.22	1408966.44	0.10
519	383427.13	1408882.49	0.10
520	383517.92	1408788.93	0.10
521	383672.07	1408633.77	0.10
522	383732.09	1408579.35	0.10
523	383748.24	1408622.39	0.10
524	383764.89	1408635.67	0.10
525	383796.77	1408613.48	0.10
526	383799.13	1408611.75	0.10
527	383781.82	1408598.01	0.10
528	383763.44	1408549.01	0.10
529	383823.88	1408480.87	0.10
530	383826.64	1408477.76	0.10
531	383881.91	1408415.46	0.10
532	384034.67	1408257.52	0.10
533	384186.35	1408101.88	0.10
534	384377.22	1407906.02	0.10
535	384490.25	1407790.24	0.10
536	384592.99	1407685.21	0.10
537	384797.26	1407699.86	0.10
538	385011.03	1407716.40	0.10
539	385225.95	1407732.95	0.10
540	385440.49	1407748.52	0.10
541	385651.58	1407765.23	0.10
542	385872.32	1407782.37	0.10
543	386084.92	1407798.65	0.10
544	386293.18	1407814.16	0.10
545	386503.92	1407830.67	0.10
546	386717.55	1407843.14	0.10
547	386930.38	1407861.49	0.10
548	387128.18	1407876.85	0.10

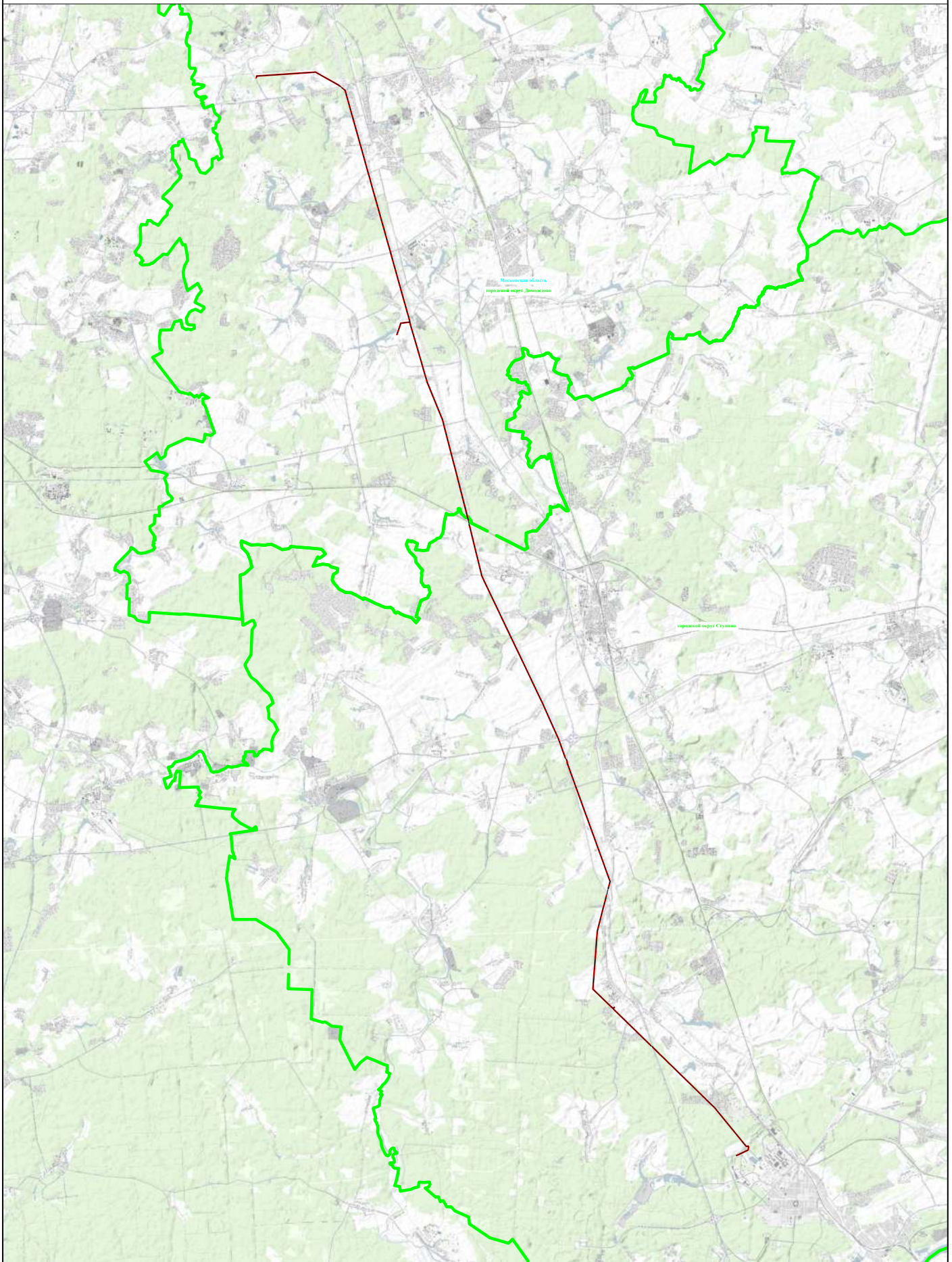
549	387374.49	1407939.58	0.10
550	387582.79	1407991.68	0.10
551	387804.66	1408048.47	0.10
552	388034.96	1408107.18	0.10
553	388240.74	1408160.16	0.10
554	388468.70	1408218.78	0.10
555	388517.45	1408231.61	0.10
556	388528.74	1408234.59	0.10
557	388691.92	1408277.55	0.10
558	388698.19	1408279.16	0.10
559	388754.66	1408252.44	0.10
560	388702.01	1408238.84	0.10
561	388478.77	1408180.06	0.10
562	388250.72	1408121.40	0.10
563	388044.89	1408068.42	0.10
564	387814.57	1408009.70	0.10
565	387592.59	1407952.90	0.10
566	387384.28	1407900.79	0.10
567	387134.71	1407837.22	0.10
568	386933.65	1407821.61	0.10
569	386720.45	1407803.23	0.10
570	386506.64	1407790.74	0.10
571	386296.23	1407774.26	0.10
572	386087.94	1407758.75	0.10
573	385875.39	1407742.46	0.10
574	385654.71	1407725.36	0.10
575	385443.53	1407708.62	0.10
576	385228.94	1407693.05	0.10
577	385014.10	1407676.50	0.10
578	384800.23	1407659.96	0.10
579	384577.36	1407643.98	0.10
580	384461.65	1407762.28	0.10
581	384348.58	1407878.07	0.10
582	384157.70	1408073.95	0.10
583	384005.96	1408229.66	0.10
584	383852.55	1408388.26	0.10
585	383790.65	1408458.04	0.10
586	383787.76	1408461.32	0.10
587	383726.22	1408530.68	0.10
588	383634.86	1408613.49	0.10
589	383489.33	1408760.93	0.10
590	383398.47	1408854.59	0.10
591	383316.55	1408938.54	0.10
592	383223.93	1409033.90	0.10
593	383130.44	1409129.52	0.10
513	383090.00	1409171.11	0.10
594	382068.12	1410226.02	0.10
595	382087.27	1410219.11	0.10

596	382151.42	1410197.28	0.10
597	382164.75	1410183.47	0.10
598	382312.10	1410028.34	0.10
599	382458.86	1409877.42	0.10
600	382588.52	1409743.71	0.10
601	382713.17	1409615.81	0.10
602	382715.03	1409613.90	0.10
603	382744.65	1409583.51	0.10
604	382887.54	1409436.59	0.10
605	382991.85	1409329.79	0.10
606	383091.90	1409226.56	0.10
607	383101.69	1409216.49	0.10
608	383087.45	1409196.86	0.10
609	383076.49	1409185.01	0.10
610	383063.19	1409198.69	0.10
611	382963.18	1409301.88	0.10
612	382858.89	1409408.66	0.10
613	382715.98	1409555.62	0.10
614	382707.43	1409564.38	0.10
615	382706.03	1409565.82	0.10
616	382559.82	1409715.82	0.10
617	382430.14	1409849.54	0.10
618	382283.25	1410000.62	0.10
619	382135.86	1410155.79	0.10
594	382068.12	1410226.02	0.10
620	381974.95	1410322.56	0.10
621	381941.48	1410357.23	0.10
622	381776.05	1410522.37	0.10
623	381667.00	1410634.15	0.10
624	381543.65	1410760.42	0.10
625	381421.13	1410885.51	0.10
626	381283.52	1411027.10	0.10
627	381156.23	1411157.41	0.10
628	381031.33	1411285.37	0.10
629	380894.04	1411425.08	0.10
630	380757.35	1411566.40	0.10
631	380637.60	1411689.64	0.10
632	380537.07	1411792.84	0.10
633	380453.41	1411878.98	0.10
634	380319.99	1412015.09	0.10
635	380184.06	1412154.05	0.10
636	380056.95	1412284.16	0.10
637	379922.15	1412421.66	0.10
638	379805.07	1412541.90	0.10
639	379801.92	1412545.16	0.10
640	379777.64	1412570.08	0.10
641	379669.43	1412680.12	0.10
642	379661.63	1412688.05	0.10



643	379564.89	1412787.56	0.10
644	379525.80	1412827.77	0.10
645	379463.77	1412891.54	0.10
646	379439.17	1412916.85	0.10
647	379314.25	1413047.22	0.10
648	379181.66	1413154.18	0.10
649	379014.26	1413291.14	0.10
650	378852.25	1413422.94	0.10
651	378699.08	1413548.69	0.10
652	378529.53	1413687.47	0.10
653	378371.92	1413816.20	0.10
654	378203.94	1413953.26	0.10
655	378032.61	1414093.61	0.10
656	377883.49	1414215.50	0.10
657	377721.64	1414347.66	0.10
658	377686.83	1414376.51	0.10
659	377678.08	1414383.76	0.10
660	377619.84	1414432.01	0.10
661	377598.91	1414449.34	0.10
662	377605.54	1414481.74	0.10
663	377606.29	1414485.42	0.10
664	377614.87	1414527.39	0.10
665	377594.49	1414533.57	0.10
666	377495.31	1414518.84	0.10
667	377477.27	1414516.15	0.10
668	377408.62	1414370.82	0.10
669	377330.69	1414210.06	0.10
670	377320.05	1414188.11	0.10
671	377315.59	1414178.49	0.10
672	377314.46	1414176.06	0.10
673	377310.41	1414167.33	0.10
674	377245.88	1414028.29	0.10
675	377236.53	1414003.49	0.10
676	377199.80	1414019.44	0.10
677	377208.97	1414043.79	0.10
678	377262.02	1414158.08	0.10
679	377269.60	1414174.43	0.10
680	377274.25	1414184.48	0.10
681	377283.90	1414205.27	0.10
682	377294.75	1414227.63	0.10
683	377372.52	1414388.09	0.10
684	377450.25	1414552.59	0.10
685	377458.60	1414553.83	0.10
686	377597.50	1414574.47	0.10
687	377661.37	1414555.12	0.10
688	377652.19	1414510.16	0.10
689	377651.47	1414506.63	0.10
690	377642.93	1414464.84	0.10
691	377650.79	1414458.33	0.10

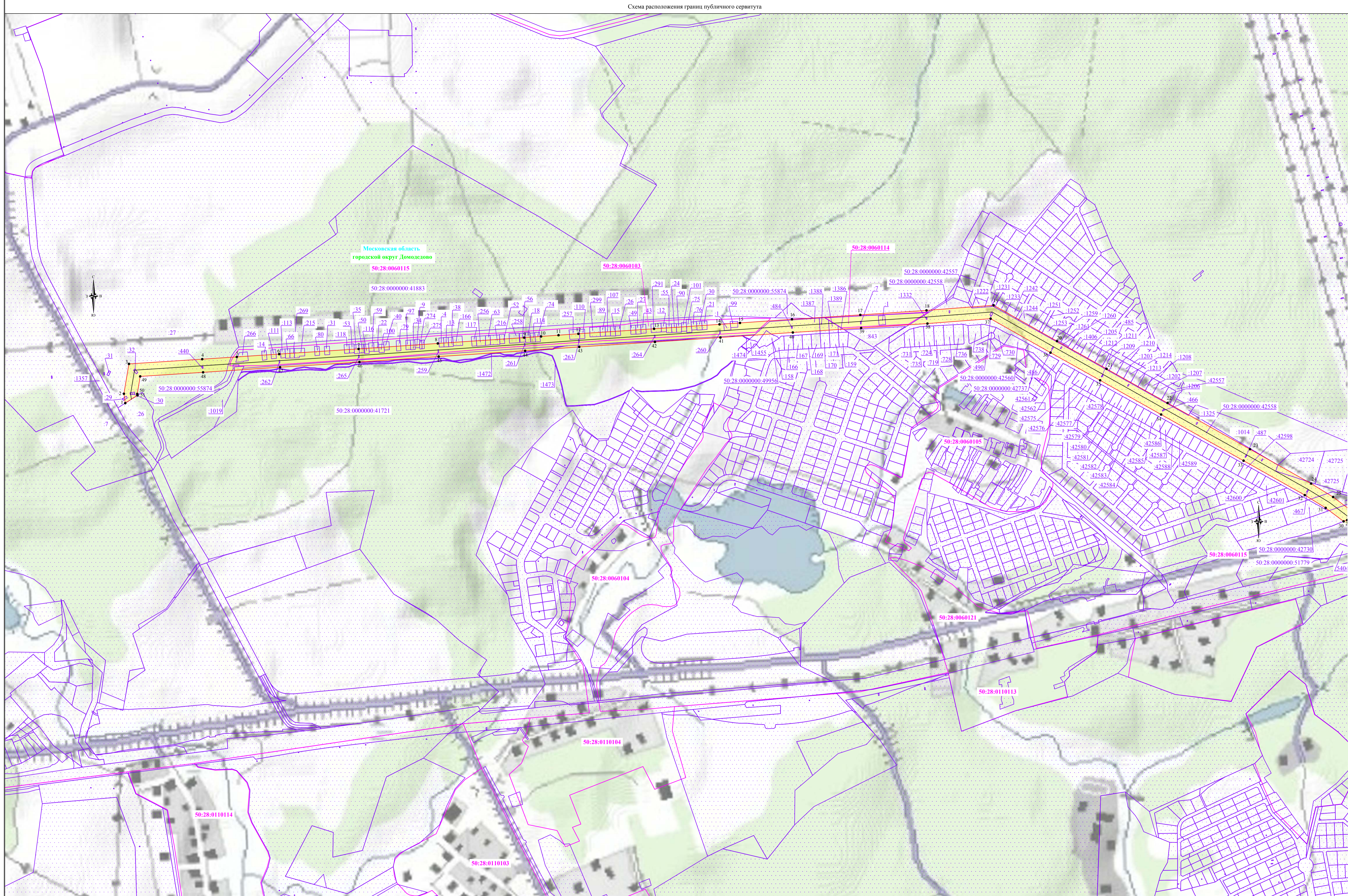
692	377653.10	1414456.41	0.10
693	377704.32	1414413.98	0.10
694	377708.99	1414410.10	0.10
695	377712.75	1414407.00	0.10
696	377747.06	1414378.57	0.10
697	377908.81	1414246.48	0.10
698	378057.96	1414124.59	0.10
699	378229.26	1413984.23	0.10
700	378397.22	1413847.19	0.10
701	378554.85	1413718.44	0.10
702	378724.47	1413579.65	0.10
703	378877.55	1413453.91	0.10
704	379039.57	1413322.13	0.10
705	379206.87	1413185.23	0.10
706	379341.35	1413076.76	0.10
707	379467.95	1412944.63	0.10
708	379593.59	1412815.44	0.10
709	379681.26	1412725.25	0.10
710	379690.24	1412716.01	0.10
711	379806.25	1412598.07	0.10
712	379845.56	1412557.69	0.10
713	379950.77	1412449.63	0.10
714	380085.56	1412312.15	0.10
715	380092.36	1412305.18	0.10
716	380212.69	1412182.02	0.10
717	380348.59	1412043.07	0.10
718	380482.04	1411906.94	0.10
719	380565.76	1411820.74	0.10
720	380666.27	1411717.55	0.10
721	380786.08	1411594.24	0.10
722	380922.70	1411453.00	0.10
723	381059.92	1411313.36	0.10
724	381184.86	1411185.37	0.10
725	381312.17	1411055.02	0.10
726	381449.75	1410913.45	0.10
727	381572.25	1410788.41	0.10
728	381695.63	1410662.10	0.10
729	381804.51	1410550.50	0.10
730	381970.02	1410385.29	0.10
731	382059.47	1410292.55	0.10
620	381974.95	1410322.56	0.10

Схема расположения границ публичного сервитута



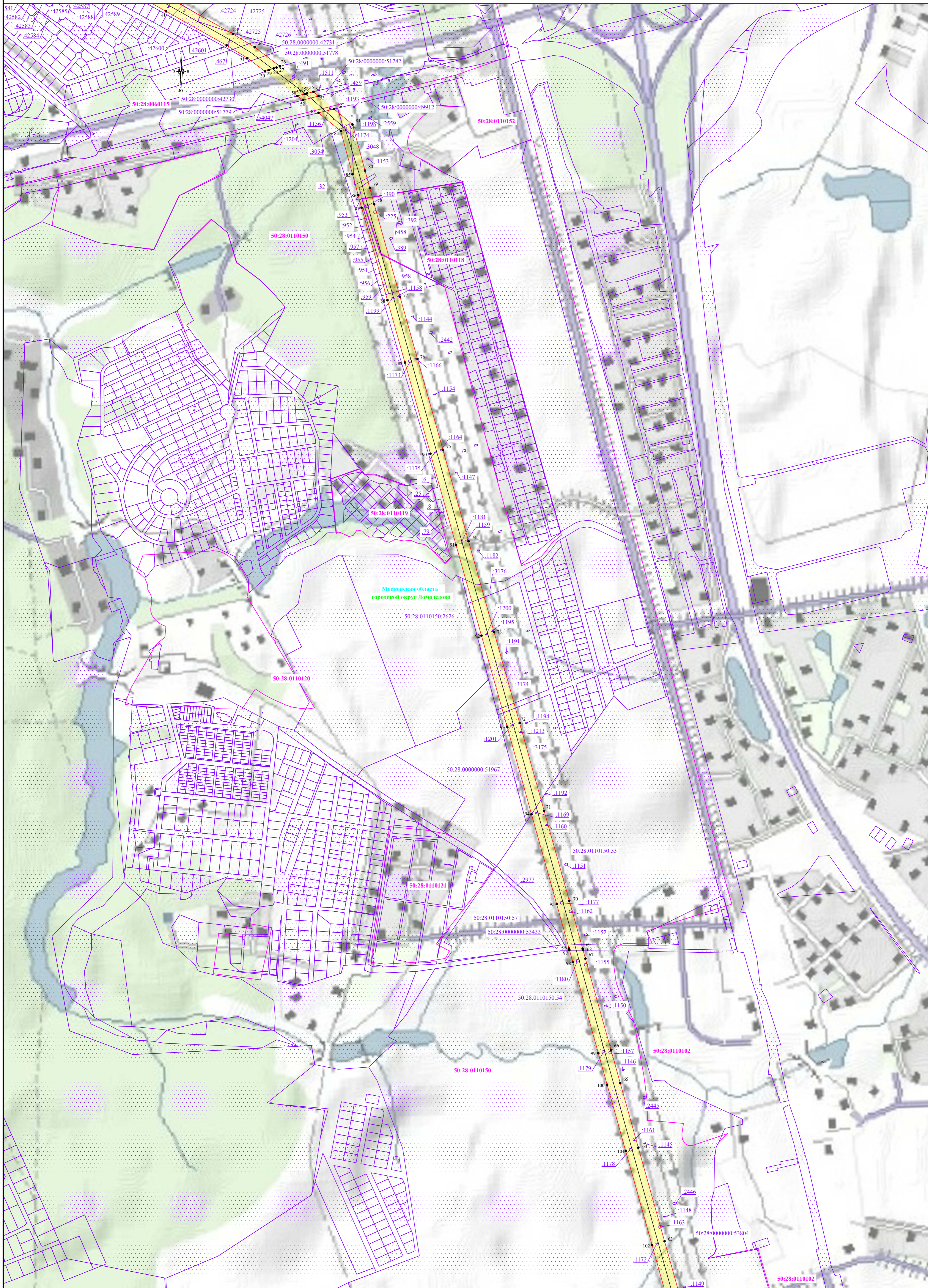
Используемые условные знаки и обозначения:

-  - обозначение границы публичного сервитута
-  - обозначение линии электропередачи
- городской округ Ступино** - обозначение муниципального образования
- Московская область** - обозначение субъекта



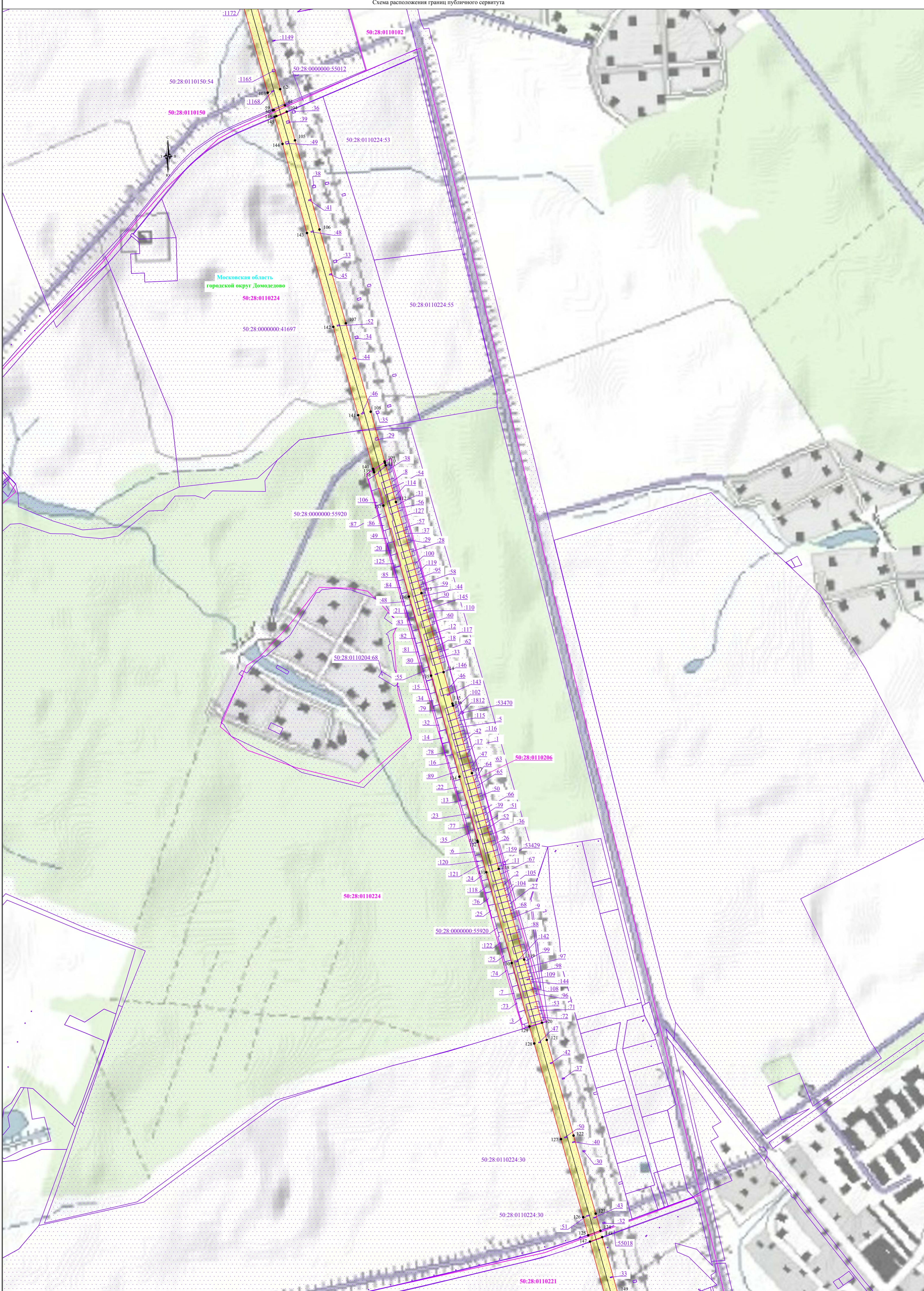
Используемые условные знаки и обозначения:

- - обозначение границы публичного сервитута
- - обозначение границы земельного участка
- - обозначение границы кадастрового квартала
- - обозначение линии электропередачи
- - обозначение границы муниципального образования
- - обозначение границы субъекта
- обозначение границы охранной зоны линии электропередачи
- - обозначение характерной точки границы публичного сервитута
- 50:31:0060103 - обозначение номера кадастрового квартала
- 50:31:0000000:53740 - обозначение кадастрового номера земельного участка
- городской округ Чехов - обозначение муниципального образования
- Московская область - обозначение субъекта



Используемые условные знаки и обозначения:

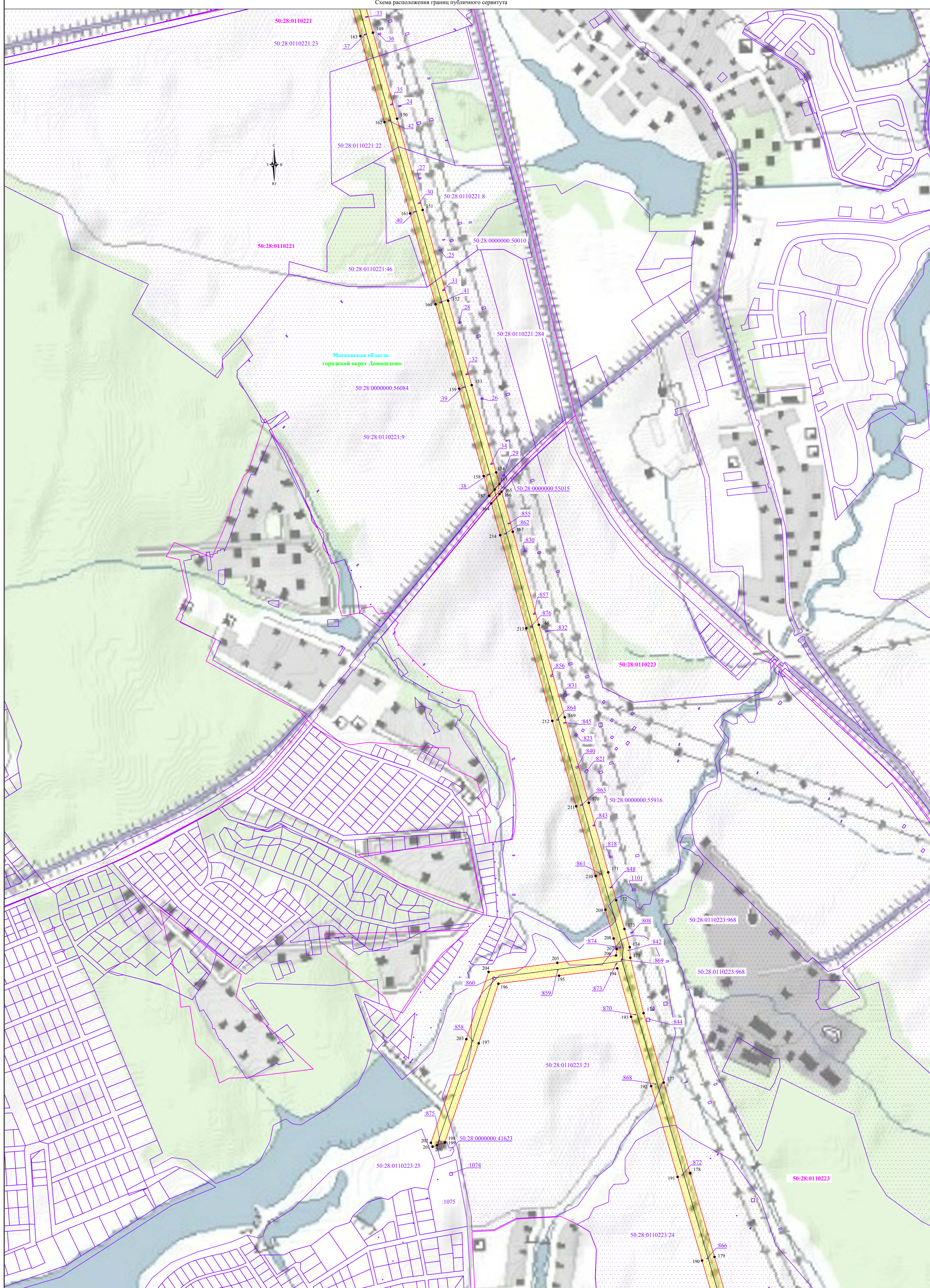
- - обозначение границы публичного сервитута
- - обозначение границы земельного участка
- - обозначение линии электропередачи
- - обозначение границы муниципального образования
- - обозначение границы субъекта
- обозначение границы охранной зоны линии электропередачи
- - обозначение характерной точки границы публичного сервитута
- - обозначение номера кадастрового квартала
- - обозначение кадастрового номера земельного участка
- - обозначение муниципального образования
- - обозначение субъекта



Московская область
городской округ Домодедово

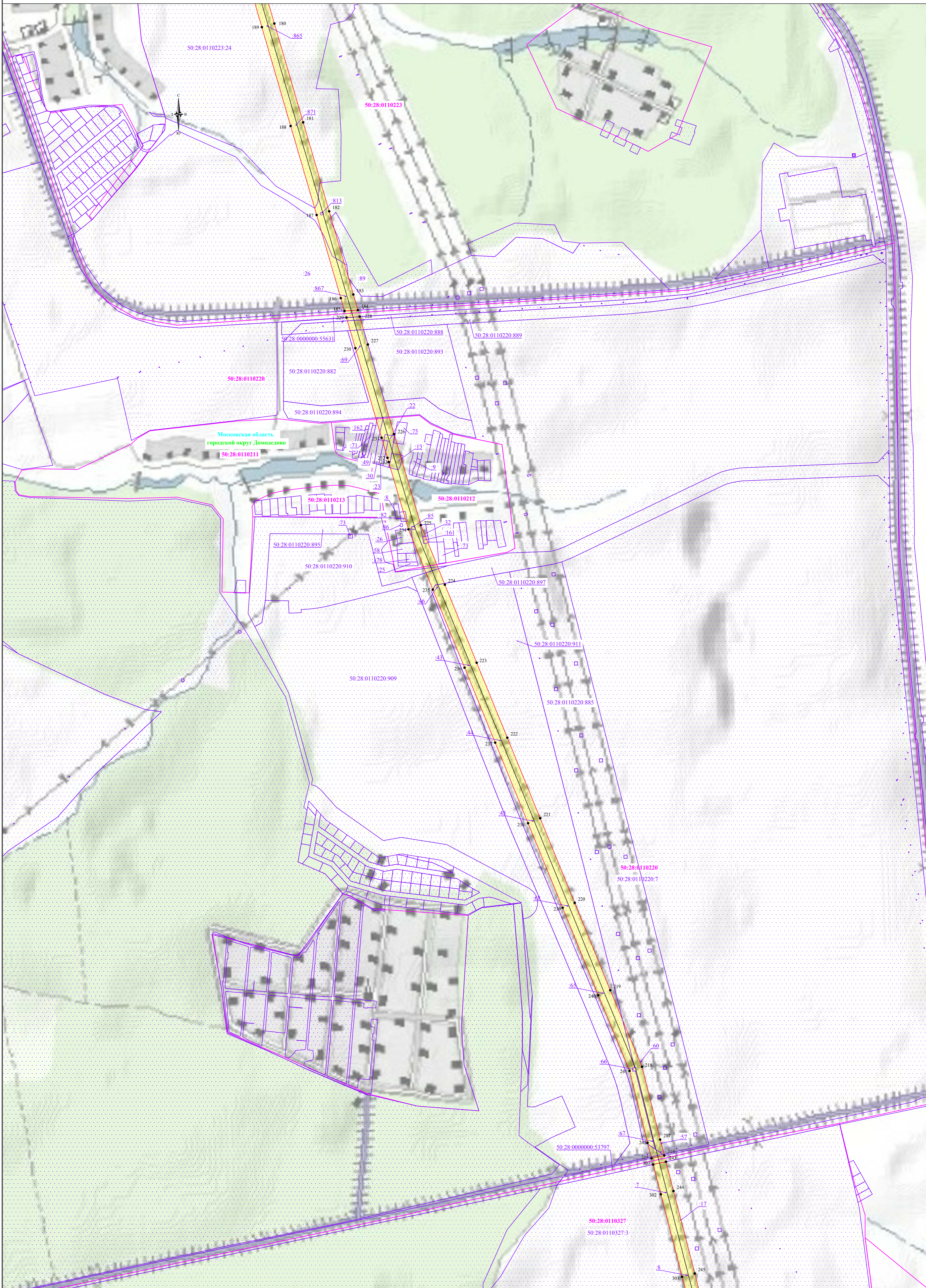
Используемые условные знаки и обозначения:

- обозначение границы публичного сервитута
- обозначение границы земельного участка
- обозначение границы кадастрового квартала
- обозначение линии электропередачи
- обозначение границы муниципального образования
- обозначение границы субъекта
- обозначение границы охранной зоны линии электропередачи
- 1 - обозначение характерной точки границы публичного сервитута
- 50:31:0061103 - обозначение номера кадастрового квартала
- 50:31:0000000:53740 - обозначение кадастрового номера земельного участка
- городской округ Чехов - обозначение муниципального образования
- Московская область - обозначение субъекта















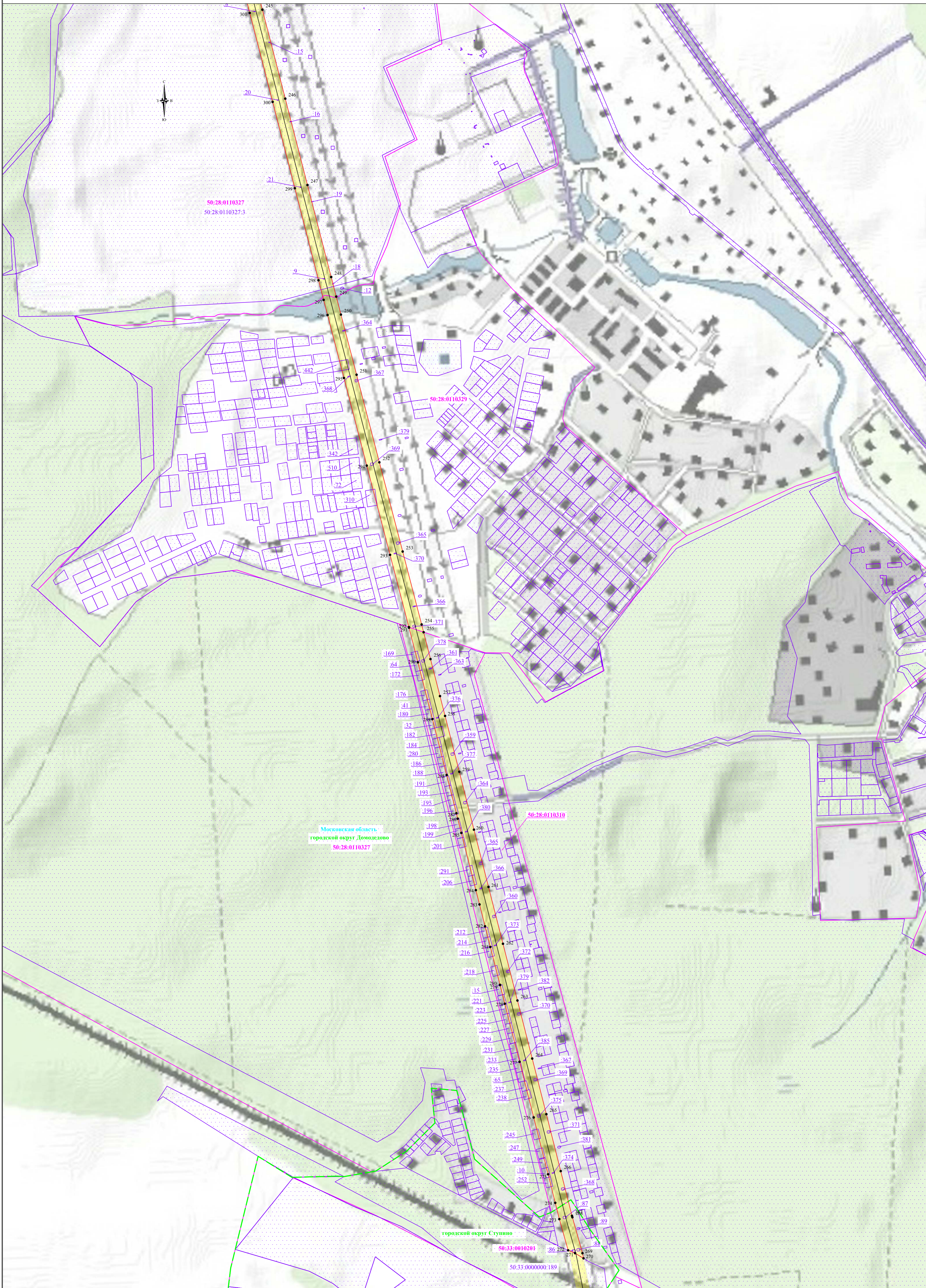
Используемые условные знаки и обозначения:

- обозначение границы публичного сервитута
- обозначение границы земельного участка
- обозначение границы кадастрового квартала
- обозначение линии электропередачи
- обозначение границы муниципального образования
- обозначение границы субъекта
- обозначение границы охранной зоны линии электропередачи
- 1 - обозначение характерной точки границы публичного сервитута
- 50:31:0061103 - обозначение номера кадастрового квартала
- 50:31:0000000:53740 - обозначение кадастрового номера земельного участка
- Московская область - обозначение муниципального образования
- городской округ Чехов - обозначение субъекта















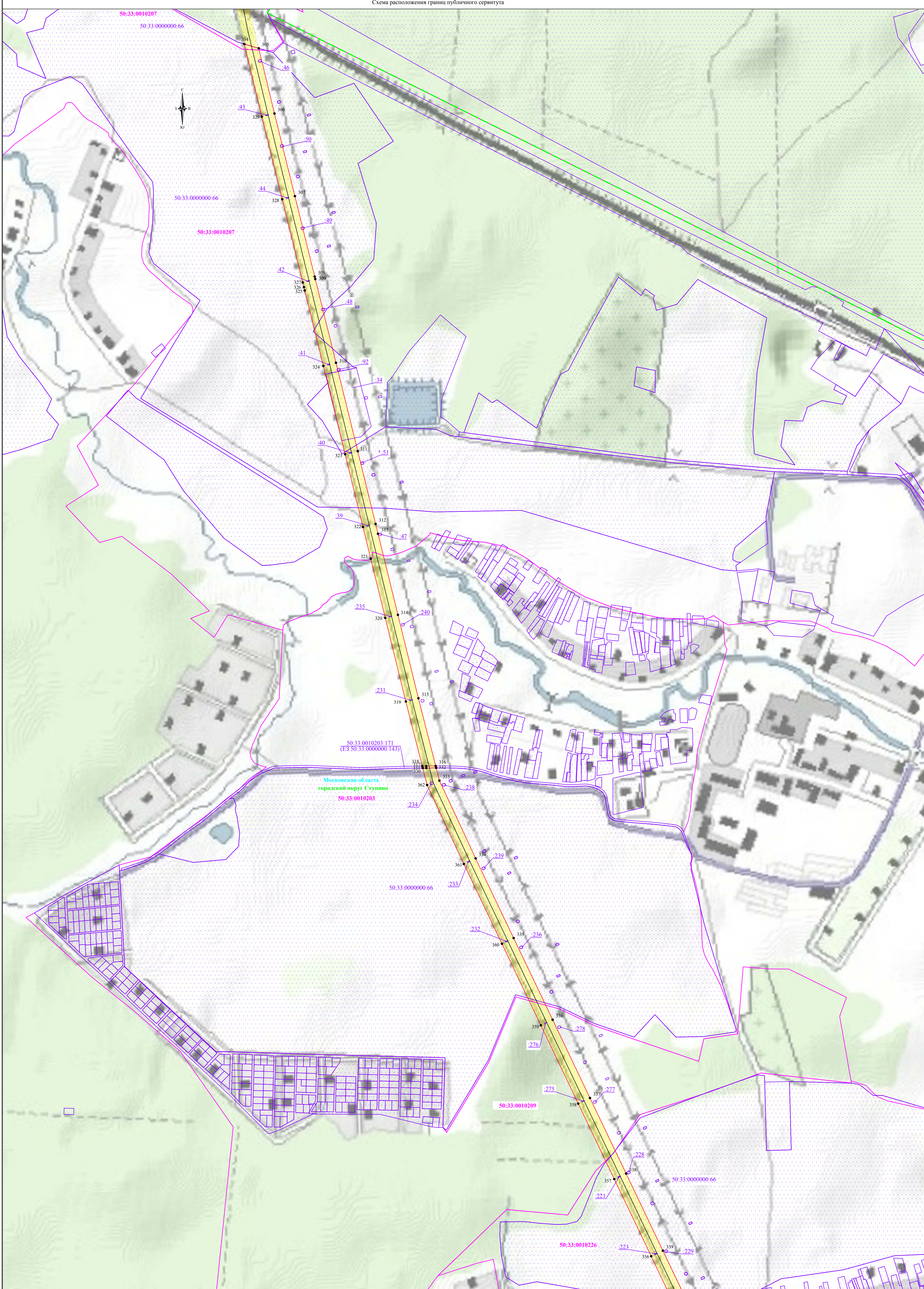
Используемые условные знаки и обозначения:

- | | | | |
|---|--|---|--|
|  | - обозначение границы публичного сервитута |  | - обозначение границы охранной зоны линии электропередачи |
|  | - обозначение границы земельного участка |  | - обозначение характерной точки границы публичного сервитута |
|  | - обозначение границы кадастрового квартала |  | - обозначение номера кадастрового квартала |
|  | - обозначение линии электропередачи |  | - обозначение кадастрового номера земельного участка |
|  | - обозначение границы муниципального образования |  | - обозначение муниципального образования |
|  | - обозначение границы субъекта |  | - обозначение субъекта |



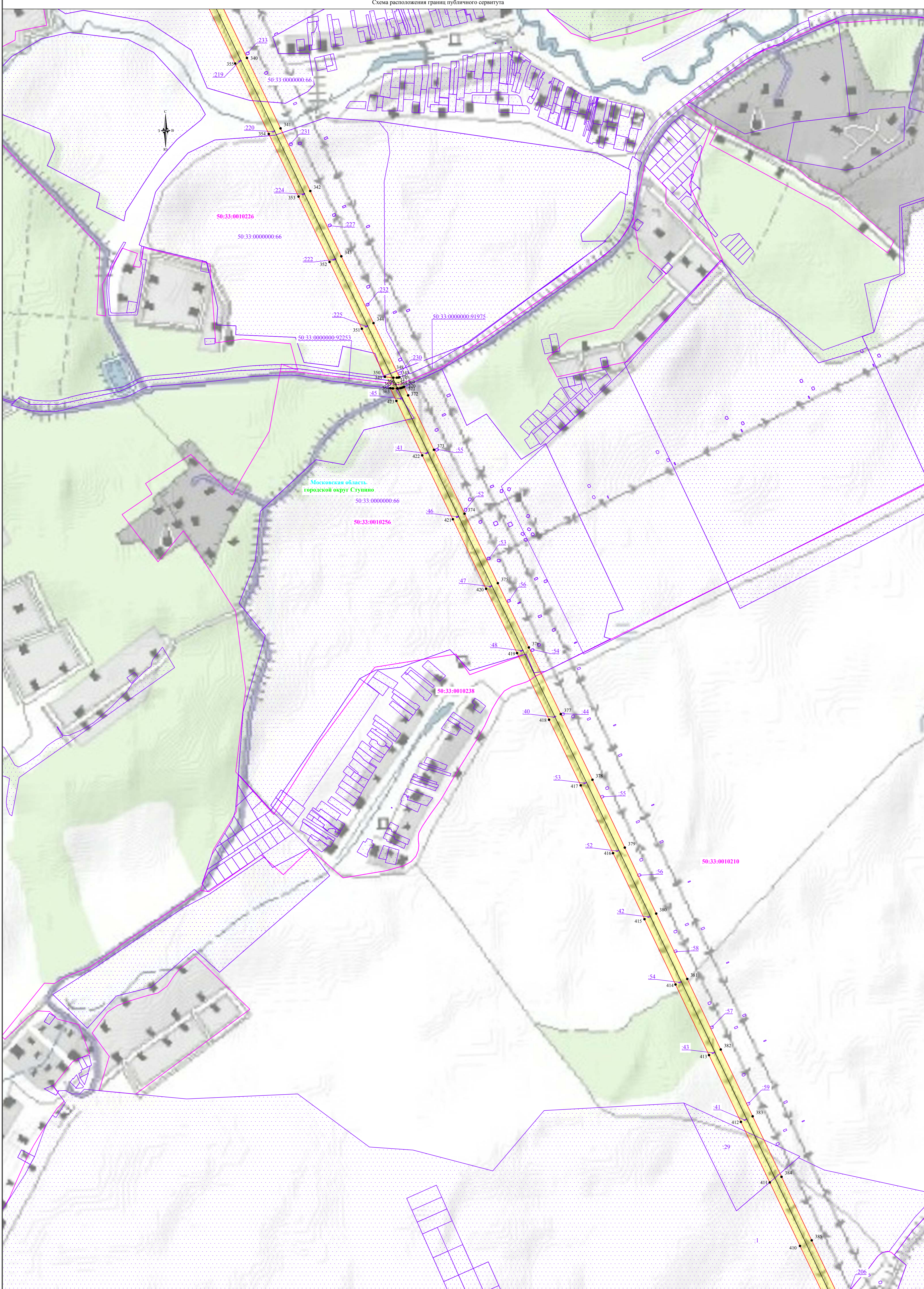
Используемые условные знаки и обозначения:

- | | | | |
|---|--|---|--|
|  | - обозначение границы публичного сервитута |  | - обозначение границы охранной зоны линии электропередачи |
|  | - обозначение границы земельного участка |  | - обозначение характерной точки границы публичного сервитута |
|  | - обозначение границы кадастрового квартала |  | - обозначение номера кадастрового квартала |
|  | - обозначение линии электропередачи |  | - обозначение кадастрового номера земельного участка |
|  | - обозначение границы муниципального образования |  | - обозначение муниципального образования |
|  | - обозначение границы субъекта |  | - обозначение субъекта |



Используемые условные знаки и обозначения:

- обозначение границы публичного сервитута
- обозначение границы земельного участка
- обозначение границы кадастрового квартала
- обозначение линии электропередачи
- обозначение границы муниципального образования
- обозначение границы субъекта
- обозначение границы охранной зоны линии электропередачи
- обозначение характерной точки границы публичного сервитута
- обозначение номера кадастрового квартала
- обозначение кадастрового номера земельного участка
- обозначение муниципального образования
- обозначение субъекта



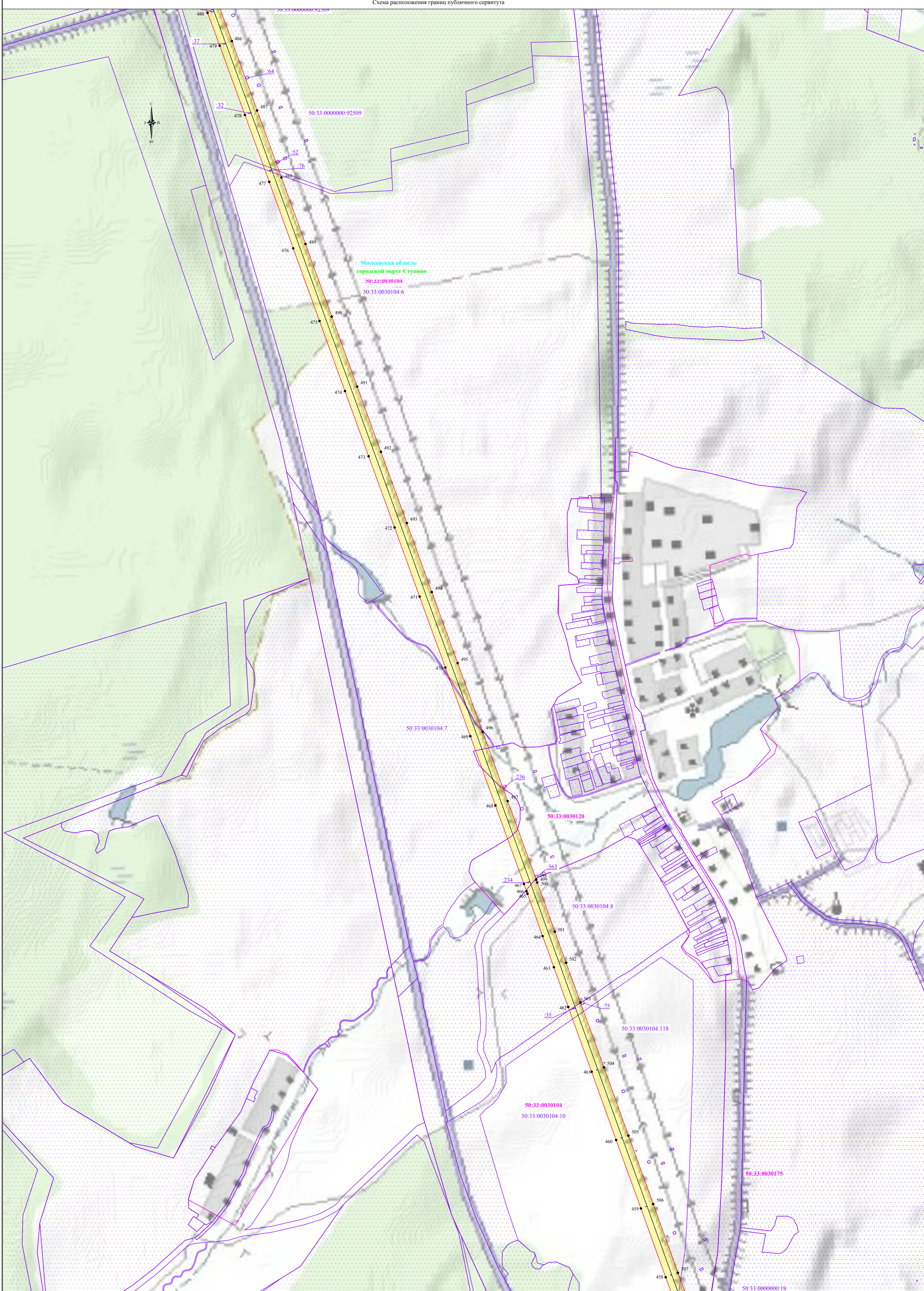
Используемые условные знаки и обозначения:

- обозначение границы публичного сервитута
- обозначение границы земельного участка
- обозначение линии электропередачи
- обозначение границы муниципального образования
- обозначение границы субъекта
- обозначение границы охранной зоны линии электропередачи
- 41 - обозначение характерной точки границы публичного сервитута
- 50:31:0061103 - обозначение номера кадастрового квартала
- 50:31:0000000:53740 - обозначение кадастрового номера земельного участка
- городской округ Чехов - обозначение муниципального образования
- Московская область - обозначение субъекта















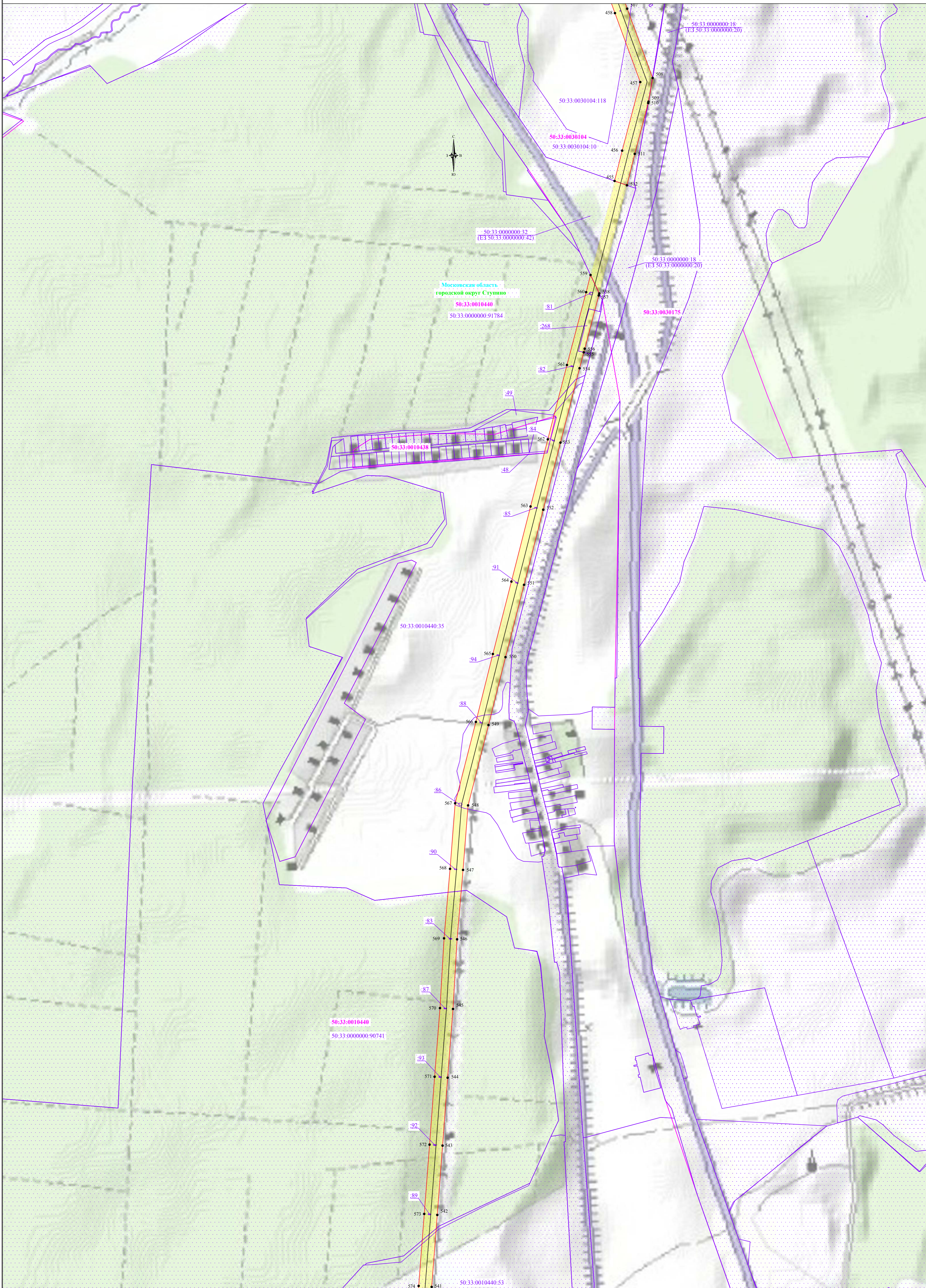
Используемые условные знаки и обозначения:

- | | | | |
|--|--|--|--|
| | - обозначение границы публичного сервитута | | - обозначение границы охранной зоны линии электропередачи |
| | - обозначение границы земельного участка | | - обозначение характерной точки границы публичного сервитута |
| | - обозначение границы кадастрового квартала | | - обозначение номера кадастрового квартала |
| | - обозначение линии электропередачи | | - обозначение кадастрового номера земельного участка |
| | - обозначение границы муниципального образования | | - обозначение муниципального образования |
| | - обозначение границы субъекта | | - обозначение субъекта |



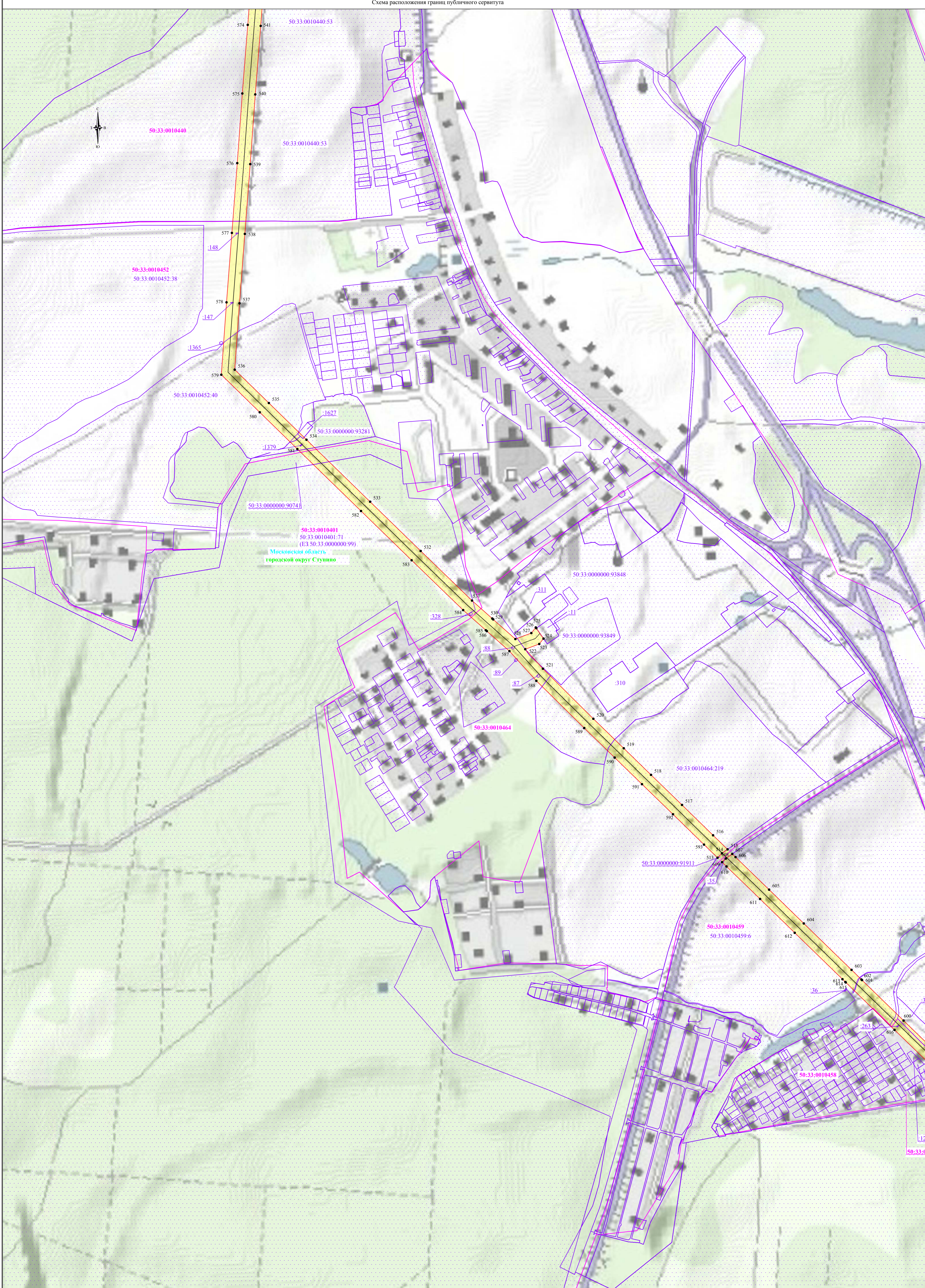
Используемые условные знаки и обозначения:

- | | | | |
|---|--|---|--|
|  | - обозначение границы публичного сервитута |  | - обозначение границы охранной зоны линии электропередачи |
|  | - обозначение границы земельного участка |  | - обозначение характерной точки границы публичного сервитута |
|  | - обозначение границы кадастрового квартала |  | - обозначение номера кадастрового квартала |
|  | - обозначение линии электропередачи |  | - обозначение кадастрового номера земельного участка |
|  | - обозначение границы муниципального образования |  | - обозначение муниципального образования |
|  | - обозначение границы субъекта |  | - обозначение субъекта |



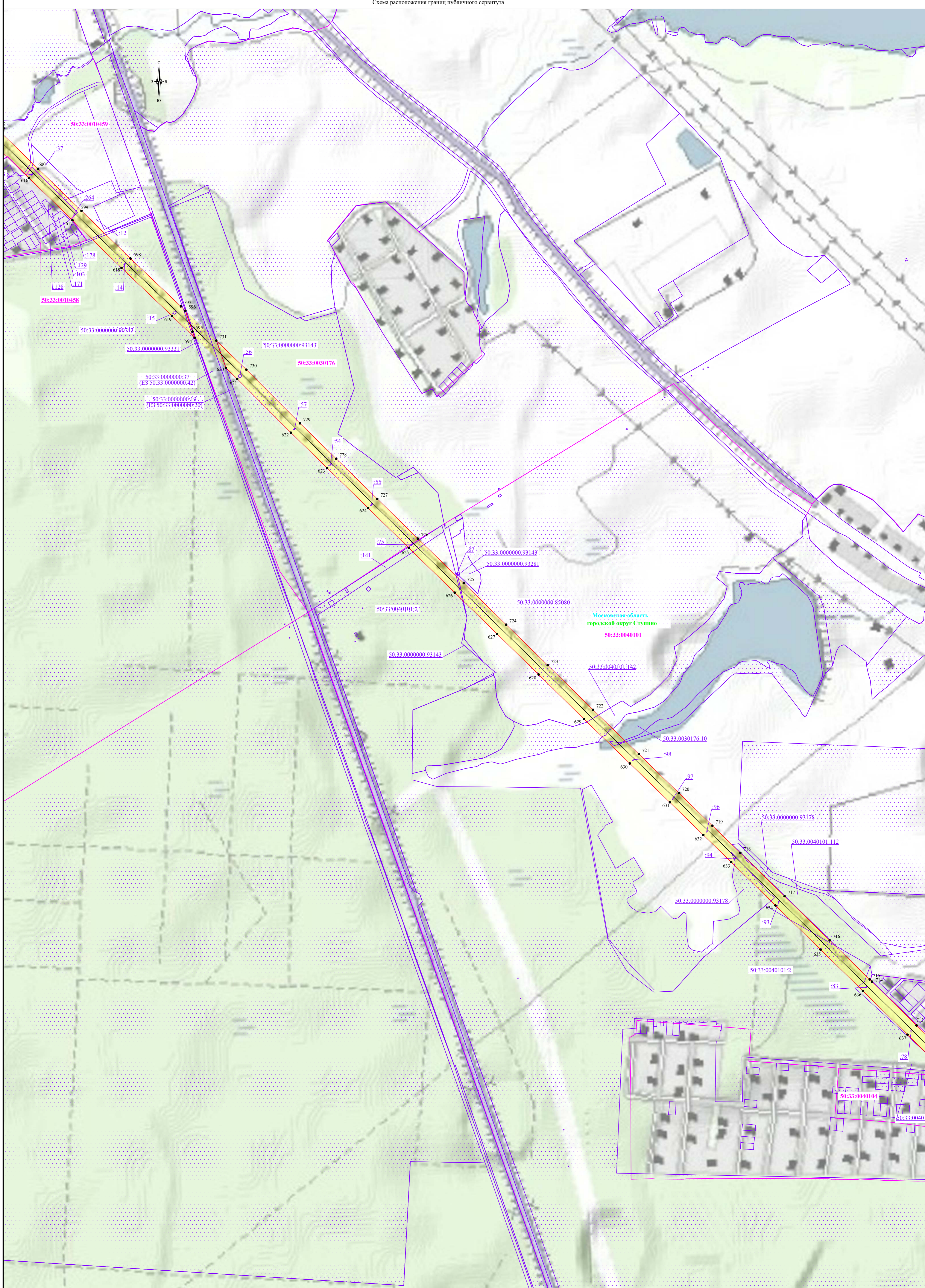
Используемые условные знаки и обозначения:

- обозначение границы публичного сервитута
- обозначение границы земельного участка
- обозначение границы кадастрового квартала
- обозначение линии электропередачи
- обозначение границы муниципального образования
- обозначение границы субъекта
- обозначение границы охранной зоны линии электропередачи
- 41 - обозначение характерной точки границы публичного сервитута
- 50:31:0061103 - обозначение номера кадастрового квартала
- 50:31:0000000:53740 - обозначение кадастрового номера земельного участка
- Московская область - обозначение муниципального образования
- Московская область - обозначение субъекта















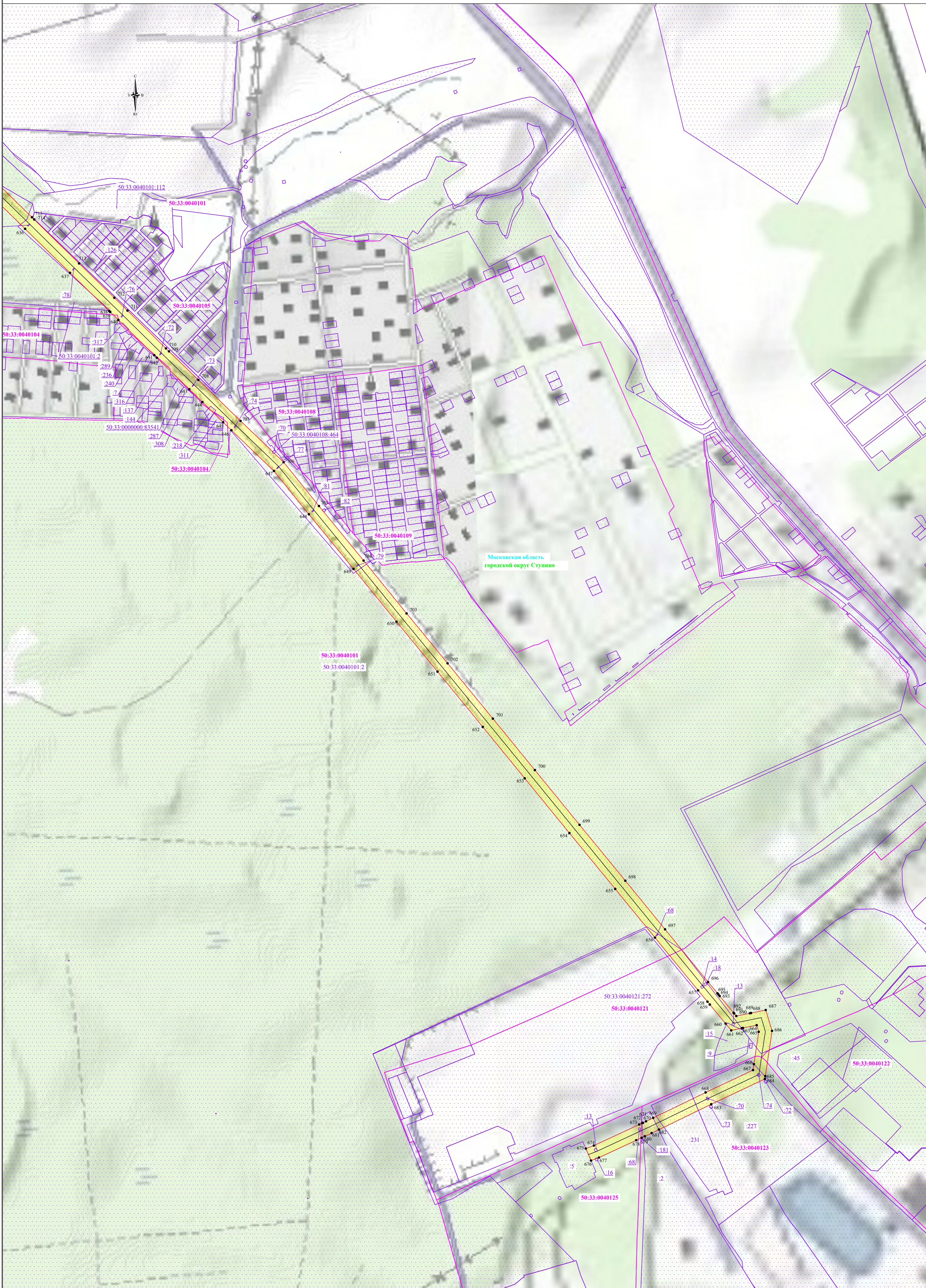
Используемые условные знаки и обозначения:

- обозначение границы публичного сервитута
- обозначение границы земельного участка
- обозначение границы кадастрового квартала
- обозначение линии электропередачи
- обозначение границы муниципального образования
- обозначение границы субъекта
- обозначение границы охранной зоны линии электропередачи
- 41 - обозначение характерной точки границы публичного сервитута
- 50:31:0060103 - обозначение номера кадастрового квартала
- 50:31:0000000:53740 - обозначение кадастрового номера земельного участка
- Московская область - обозначение муниципального образования
- Московская область - обозначение субъекта



Используемые условные знаки и обозначения:

- | | | | |
|---|--|---|--|
|  | - обозначение границы публичного сервитута |  | - обозначение границы охранной зоны линии электропередачи |
|  | - обозначение границы земельного участка |  | - обозначение характерной точки границы публичного сервитута |
|  | - обозначение границы кадастрового квартала |  | 50:31:0040103 - обозначение номера кадастрового квартала |
|  | - обозначение линии электропередачи |  | 50:31:0000000:53740 - обозначение кадастрового номера земельного участка |
|  | - обозначение границы муниципального образования |  | городской округ Чехов - обозначение муниципального образования |
|  | - обозначение границы субъекта |  | Московская область - обозначение субъекта |



Московская область
городской округ Ступино

Используемые условные знаки и обозначения:

- обозначение границы публичного сервитута
- обозначение границы земельного участка
- обозначение линии электропередачи
- обозначение границы муниципального образования
- обозначение границы субъекта
- обозначение границы охранной зоны линии электропередачи
- обозначение характерной точки границы публичного сервитута
- 50:31:0060103 - обозначение номера кадастрового квартала
- 50:31:0000000:53740 - обозначение кадастрового номера земельного участка
- городской округ Чехов - обозначение муниципального образования
- Московская область - обозначение субъекта